



92528/2018/KHK



KUKHK-26770/DS/2018-4

Krajský úřad Královéhradeckého kraje

VÁŠ DOPIS ZN.:
ZE DNE: 20.08.2018
NAŠE ZNAČKA (č. j.): KUKHK-26770/DS/2018-4 (VA)

VYŘIZUJE:
ODBOR | ODDĚLENÍ: Odbor dopravy a silničního hospodářství
Oddělení silničního hospodářství
LINKA | MOBIL: 356
602 663 814
E-MAIL: jvanasek@kr-kralovehradecky.cz

DATUM: 11.09.2018

Počet listů: 6
Počet příloh: 2 / listů: 3
Počet svazků: 0
Sp. znak, sk. režim: 280.4.2, S/5

Veřejná vyhláška

Opatření obecné povahy

Krajský úřad Královéhradeckého kraje, odbor dopravy a silničního hospodářství, jako věcně a místně příslušný správní orgán dle ustanovení § 124 odst. 4 písm. b) zákona č. 361/2000 Sb., o provozu na pozemních komunikacích a o změnách některých zákonů, v platném znění (dále jen zákona), na základě ust. § 77 odst. 1 písmene b) zákona, ust. 171 zákona č. 500/2004 Sb., správní řád, ve znění pozdějších předpisů (dále jen správní řád), k podnětu společnosti EUROVIA CS, a.s., Závod Čechy východ, oblast Čechy střed, IČO: 45274924, Piletická 498, 503 41 Hradec Králové na prodloužení termínu a dotčeného orgánu ve věci bezpečnosti a plynulosti provozu – Policie České republiky, Krajského ředitelství policie Královéhradeckého kraje, územního odboru Náchod, dopravního inspektorátu na doplnění dopravního značení, o z n a m u j e, že

stanoví

po projednání s Policií České republiky, Krajským ředitelstvím policie Královéhradeckého kraje, územním odborem Náchod, dopravním inspektorátem, ve smyslu ustanovení § 77 odst. 3 a 5 zákona č. 361/2000 Sb., o provozu na pozemních komunikacích a o změnách některých zákonů, v platném znění a vyhlášky č. 294/2015 Sb., který vydal stanovisko č.j. KRPH-53627-dodatek/ČJ-2018-050506 ze dne 27. srpna 2018

přechodnou úpravu provozu

- I. na silnici I/14 v ulici Náchodská v obci Dolní Radechov; dále na silnici I/14 v úseku od křižovatky silnic I/14 a II/567 ul. Hronovská na náměstí Horníků v obci Rtyně v Podkrkonoší po okružní křižovatku silnic I/14 ul. Plhovská, II/303 ul. Kladská a místní**

Pivovarské náměstí 1245 | 500 03 | Hradec Králové
tel.: 495 817 111 | fax: 495 817 336
e-mail: posta@kr-kralovehradecky.cz
www.kr-kralovehradecky.cz

Vstřícný, rychlý a profesionální úřad
– spokojený občan.

komunikace ul. Volovnice (OK u Itálie) v obci Náchod v rámci označení úseku stavby a značení objízdné trasy; dále na silnici I/33 při okružní křižovatce silnic I/33 a I/14 (OK u Čedoku) v obci Náchod v rámci značení objízdné trasy, dle grafického znázornění v příloze;

- II. na silnici I/14 při křižovatce se silnicí III/3035 v obci Horní Radechová, dle grafického znázornění v příloze.

za podmínek:

Dopravní značení provedte jako: přenosné dopravní značení, přenosné dopravní zařízení, světelné signály

Velikost dopravního značení: základní rozměrová řada

Provedení dopravního značení: retroreflexní

Silnice: I/14, I/33

Platnost úpravy:

- I. 11.10.2018 – 21.10.2018 úplná uzavírka v úseku 0,650 – 0,850 km (II. Část) – úplné vyloučení veškerého provozu + úplná uzavírka v úseku 1,500 – 2,000 (IV. Část) vjezd povolen zásobování obce Dolní Radechová – kyvadlově řízený provoz

- II. od nabytí účinnosti – 21.10.2018

Důvod: stavba „I/14 Dolní Radechová, oprava silnice“ – prodloužení termínu, doplnění dopravního značení

Osoba (organizace) odpovědná za řádné provedení úpravy:

pan Petr Matyska, tel. 736 753 726 (Dopravní značení Náchod s.r.o.) – za osazení DZ

pan Karel Kuter, tel. 731 601 504, stavbyvedoucí (EUROVIA CS, a.s., Závod Čechy východ, oblast Čechy střed) – v průběhu stavby za úplnost DZ a řízení provozu

Další podmínky pro osazení přechodné úpravy provozu:

- 1) Dopravní značení, dopravní zařízení, světelné signály provedte dle přiloženého situačního plánu, pokud je tento nedílnou součástí tohoto stanovení, nebo podle slovního popisu uvedeného v tomto stanovení.
- 2) Dopravní značení, dopravní zařízení, světelné signály je nutno průběžně kontrolovat a zjištěné závady neprodleně odstraňovat.
- 3) V průběhu omezení bude dbáno o neporušenost a úplnost dopravního značení. V případě rozporu s navrženou přechodnou úpravou provozu na pozemních komunikacích, bude stávající dopravní značení místních úprav provozu zakryto, nebo bude jeho platnost zrušena přeškrtnutím dle TP 66. Zejména požadujeme přeškrtnutí nebo zakrytí orientačního dopravního značení uvádějícího cíle v rozporu s uzavírkou. Důrazně požadujeme zakrytí nebo přeškrtnutí cílů na orientačním značení na všech dotčených komunikacích, které bude v rozporu s vedením objízdné trasy.
- 4) Při kyvadlovém řízení provozu bude provoz v pracovní době řízen řádně proškolenými pracovníky stavby, kteří budou vybaveni mobilními komunikačními přípojkami, mimo tuto dobu světelným signalizačním zařízením. V době řízení provozu pomocí pracovníků stavby bude dopravní značení upravující přednost, světelná signalizace a její předběžné označení zakryto.
- 5) Zhotovitel zajistí řízení provozu pomocí náležitě poučených osob, vybavených výstražným oblečením dle příslušných ustanovení TP 66 – „Zásady pro označování pracovních míst na pozemních komunikacích“ (dále jen TP 66), dále vybavených audio pojítky. Tyto osoby nebudou vykonávat jinou pracovní činnost.
- 6) Řízení provozu pomocí provizorní světelné signalizace a zejména úplná uzavírka bude pouze na nezbytně nutnou dobu. Zhotovitel je povinen pokud to bude možné obnovit obousměrný provoz na silnici I/14.
- 7) V případě poruchy provizorní signalizace, zajistí zhotovitel bezodkladně obnovení plynulosti dopravy a kyvadlové řízení provozu pomocí náležitě poučených osob, vybavených výstražným oblečením dle TP 66 a zajistí neprodlenou opravu SSZ.
- 8) Směrovací desky budou umístěny tak, aby volný jízdní pruh, ve kterém bude veden provoz, byl šířky minimálně 3 m v odůvodněných případech 2,75 m.
- 9) Místa pojížděných příčných hran frézování vozovky, budou po celou dobu omezení zvýrazněna reflexní barvou. Hrana frézování bude dále označena pomocí dopravní značky A 7b osazené

s výstražným světlem S 7, doplněna o dodatkovou tabulku E 13 "Hrana frézování" a E 3a "25m", umístěné 25 m před hranou, společně s dopravní značkou B 20a „30“ příp. „20“ příp. „10“. Hodnota omezení bude stanovena s ohledem na výšku a provedení hrany. Za hranou frézování bude opakováno značení B 20a s hodnotou přípustné rychlosti v úseku stavby, případně ukončení omezení rychlosti pomocí B 20b pokud se bude jednat o hranu frézování na konci úseku.

- 10) V případě vzniklých nerovností v místech poježděných vozidly, bude do doby konečné úpravy povrchu vozovky umístěna ve vzdálenosti min. 100m (v obci 50m) před takovým místem nebo úsekem dopravní značka A 7a "Nerovnost vozovky", doplněná případně o dopravní značku B 20a(b) pro omezení rychlosti průjezdu vozidel, pokud bezpečné přejíždění nerovností bude toto omezení vyžadovat. Pokud úsek výskytu nerovností bude delší než 500m, bude k navržené dopravní značce A 7a doplněna dodatková tabulka E 4, s uvedením skutečné délky tohoto úseku.
- 11) V případě přerušení prací bude při možnosti obnovení plného provozu navržené přechodné dopravní značení zakryto nebo odstraněno do doby pokračování prací. Po definitivním ukončení prací bude dopravní značení umístěné v souvislosti s omezením neprodleně odstraněno.
- 12) Dopravní značení bude za snížené viditelnosti doplněno o osvětlení pomocí výstražných světel S7, dle obecných zásad pro jejich umístění a v provedení a počtech dle příslušných schémat Technických podmínek TP 66.
- 13) Přechodné dopravní značky musí být umístěny na podpěrných sloupcích v provedení s červenobílými reflexními pruhy.
- 14) Vodorovná vzdálenost bližšího okraje stálé značky nebo její konstrukce od vnějšího okraje zpevněné části krajnice nebo od obrubníku je 0,50 – 2,00 m. Vodorovná vzdálenost bližšího okraje přenosné značky od jízdního nebo pomocného pruhu je 0,50 – 4,00 m.
- 15) Přenosné značky se umísťují spodním okrajem ve výšce nejméně 0,6 m nad úroveň vozovky a pokud možno v jednotné výšce v rámci pracovního místa.
- 16) Umístění přechodných dopravních značek musí splňovat podmínky stanovené v publikaci TP č. 66 – **Zásady pro označování pracovních míst na pozemních komunikacích**, III. vydání, schválené MD ČR pod č.j. 21/2015-120-TN/1, ze dne 12.3.2015, účinností od 1.4.2015.
- 17) Barevně i provedením musí dopravní značky odpovídat příloze vyhlášky č. 294/2015 Sb., a ČSN EN 12 899-1, ČSN EN 1463-1.
- 18) **Toto stanovení přechodné úpravy silničního provozu musí být na místě předloženo kontrolním orgánům.**

Odůvodnění:

Zdejší správní úřad vydal opatření obecné povahy, jímž stanovil přechodnou úpravu provozu na silnici I/14 v ulici Náchodská v obci Dolní Radechová; dále na silnici I/14 v úseku od křižovatky silnic I/14 a II/567 ul. Hronovská na náměstí Horníků v obci Rtyně v Podkrkonoší po okružní křižovatku silnic I/14 ul. Plhovská, II/303 ul. Kladská a místní komunikace ul. Volovnice (OK u Itálie) v obci Náchod v rámci označení úseku stavby a značení objízdné trasy; dále na silnici I/33 při okružní křižovatce silnic I/33 a I/14 (OK u Čedoku) v obci Náchod v rámci značení objízdné trasy, dne 6.6.2018 pod č.j. KUKHK-19283/DS/2018-2/VA a to na základě podnětu společnosti EUROVIA CS, a.s., Závod Čechy východ, oblast Čechy střed, IČO: 45274924, Piletická 498, 503 41 Hradec Králové

s platností úpravy: 11.06.2018 – 17.06.2018 pracovní místa v úseku 0,850 – 1,500 km (III. Část)
18.06.2018 – 09.09.2018 úplná uzavírka v úseku 0,850 – 1,500 km (III. Část) vjezd povolen zásobování obce Dolní Radechová a veřejné linkové autobusové dopravě – kyvadlově řízený provoz
10.09.2018 – 10.10.2018 úplná uzavírka v úseku 0,650 – 0,850 km (II. Část) – úplné vyloučení veškerého provozu + úplná uzavírka v úseku 1,500 – 2,000 (IV. Část) vjezd povolen zásobování obce Dolní Radechová – kyvadlově řízený provoz.

- I. Společnost EUROVIA CS, a.s., Závod Čechy východ, oblast Čechy střed, IČO: 45274924, Piletická 498, 503 41 Hradec Králové, podala podnět ke Krajskému úřadu Královéhradeckého kraje, odboru dopravy a silničního hospodářství, ke stanovení přechodné úpravy provozu na silnici I/14 v ulici Náchodská v obci Dolní Radechová; dále na silnici I/14 v úseku od křižovatky silnic I/14 a II/567 ul.

Hronovská na náměstí Horníků v obci Rtyně v Podkrkonoší po okružní křižovatce silnic I/14 ul. Plhovská, II/303 ul. Kladská a místní komunikace ul. Volovnice (OK u Itálie) v obci Náchod v rámci označení úseku stavby a značení objízdny trasy; dále na silnici I/33 při okružní křižovatce silnic I/33 a I/14 (OK u Čedoku) v obci Náchod v rámci značení objízdny trasy, dle grafického znázornění v příloze, ve výše uvedeném termínu a to z důvodu prodloužení termínu výstavby.

- II. Správní orgán dále dne 6.9.2018 obdržel podnět od dotčeného orgánu ve věci bezpečnosti a plynulosti provozu – Policie České republiky, Krajského ředitelství policie Královéhradeckého kraje, územního odboru Náchod, dopravního inspektorátu a to na základě vyhodnocení dopravní situace na objízdny trase.

Důvodem je přechodná úprava provozu v rámci stavby „I/14 Dolní Radechová, oprava silnice“ a pro označení objízdny trasy v termínu 18.06.2018 – 21.10.2018. Bude vyznačena objízdny trasa pro vyloučenou tranzitní dopravu, objízdny trasa je obousměrná. Linkovým autobusům, zásobování obce Dolní Radechová a místním obyvatelům Dolní Radechové, bude umožněn průjezd po stavbě s výjimkou úplné uzavírky v období od 10.09.2018 do 21.10.2018, kdy v tomto období bude vyloučena veškerá doprava v úseku 0,650 – 0,850 km (II. Část).

Objízdny trasa ve směru **Náchod** → **Trutnov**: od okružní křižovatky silnice I/14, ulice Plhovská x silnice II/303, ulice Kladská x MK, ulice Volovnice a Kamenice, po silnici II/303 přes Velké Poříčí do Hronova po křižovatce se silnicí II/567, zde vlevo a dále po silnici II/567 přes Zbečnický do Horního Kostelce na křižovatce se silnicí III/30118, zde vlevo a dále po silnici II/567 po křižovatce se silnicí III/5672, zde vpravo a po silnici II/567 přes Bohdašín do Rtyně v Podkrkonoší po křižovatce se silnicí I/14. Objízdny trasa ve směru **Trutnov** → **Náchod**: po stejné trase v opačném směru.

Podnět byl projednán s Policií České republiky, Krajským ředitelstvím policie Královéhradeckého kraje, územním odborem Náchod, dopravním inspektorátem, ve smyslu ustanovení § 77 odst. 3 zákona č. 361/2000 Sb., o provozu na pozemních komunikacích a o změnách některých zákonů, v platném znění a vyhlášky č. 294/2015 Sb., který vydal stanovisko č.j. KRPH-53627-dodatek/ČJ-2018-050506 ze dne 27. srpna 2018. Správní orgán se s tímto posouzením ztotožňuje.

Správní orgán podnět posoudil dle platné právní úpravy, dle zákona č. 361/2000 Sb., o provozu na pozemních komunikacích a o změnách některých zákonů, v platném znění a dle vyhlášky č. 294/2015 Sb., v souladu s ust. § 77 odst. 5 zákona stanovil přechodnou úpravu provozu ve shora uvedeném znění.

Stanovení přechodné úpravy provozu na silnici I/14 a I/33 vydané dne 6.6.2018 pod č.j. KUKHK-19283/DS/2018-2/VA zůstává v platnosti.

V souvislosti s výrokem tohoto opatření obecné povahy je třeba upozornit, že toto stanovení přechodné úpravy provozu není možné použít samostatně při úplné uzavírce, ale pouze společně s vydaným rozhodnutím o povolení úplné uzavírky, které v předmětné věci vydal zdejší správní úřad. Dopravní značení, přenosné dopravní zařízení, světelné signály musí být osazeny v souladu s příslušným rozhodnutím o povolení úplné uzavírky.

Poučení:

Proti opatření obecné povahy nelze v souladu s ust. § 173 odst. 2 správního řádu podat opravný prostředek.

Otisk úředního razítka

Z p. Ing. Jaroslav Vaňásek
referent oddělení silničního hospodářství
Příloha: navržené dopravně inženýrské opatření

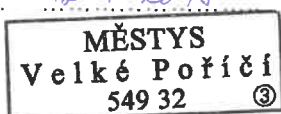
Toto opatření obecné povahy musí být vyvěšeno na úřední desce orgánu, který písemnost doručuje a zveřejněno způsobem umožňujícím dálkový přístup. Opatření obecné povahy musí být vyvěšeno po dobu 15 dnů na úřední desce a po této lhůtě vráceno zpět odboru dopravy a silničního hospodářství Krajského úřadu Královéhradeckého kraje.

Toto opatření obecné povahy bude rovněž vyvěšeno na úřední desce obce Dolní Radechová, Horní Radechová, Zábrodí, města Náchod, Hronov, Červený Kostelec, Rtyně v Podkrkonoší, městyse Velké Poříčí.

Opatření obecné povahy nabývá účinnosti pátým dnem po vyvěšení veřejné vyhlášky.

Vyvěšeno dne: 12.9.2018

Sejmuto dne:



Razítko, podpis oprávněné úřední osoby potvrzující vyvěšení a sejmutí na úřední desce.

Zveřejněno způsobem umožňujícím dálkový přístup:

Vyvěšeno dne: 12.9.2018

Sejmuto dne:



Razítko, podpis oprávněné úřední osoby potvrzující vyvěšení a sejmutí oznámení způsobem umožňujícím dálkový přístup.

Rozdělovník:

I/ účastníci řízení:

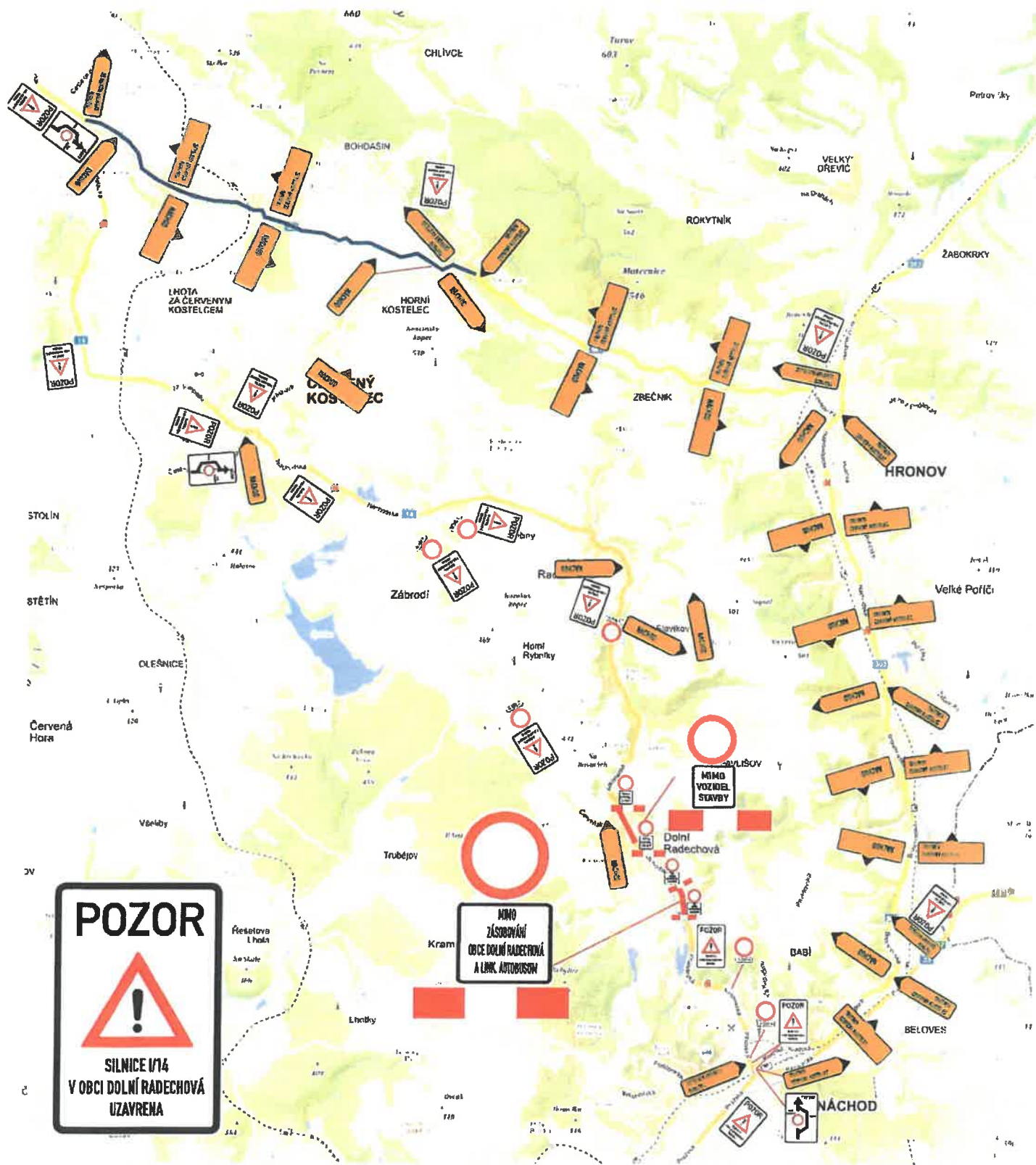
- 1/ EUROVIA CS, a.s., Závod Čechy východ, oblast Čechy střed, IČO: 45274924, Piletická 498, 503 41 Hradec Králové
- 2/ Ředitelství silnic a dálnic ČR, Správa Hradec Králové, Pouchovská 401, 503 41 Hradec Králové
- 3/ ostatní – veřejná vyhláška
 - a/ Obecní úřad Dolní Radechová – úřední deska
 - b/ Obecní úřad Horní Radechová – úřední deska
 - c/ Obecní úřad Zábrodí – úřední deska
 - d/ Úřad Městyse Velké Poříčí – úřední deska
 - e/ Městský úřad Náchod – úřední deska
 - f/ Městský úřad Hronov – úřední deska
 - g/ Městský úřad Červený Kostelec – úřední deska
 - h/ Městský úřad Rtyně v Podkrkonoší – úřední deska
 - ch/ Krajský úřad Královéhradeckého kraje – úřední deska

II/ Dotčené orgány a instituce:


Policie ČR KŘP KK ÚO DI Náchod
Policie ČR KŘP KK ÚO DI Trutnov

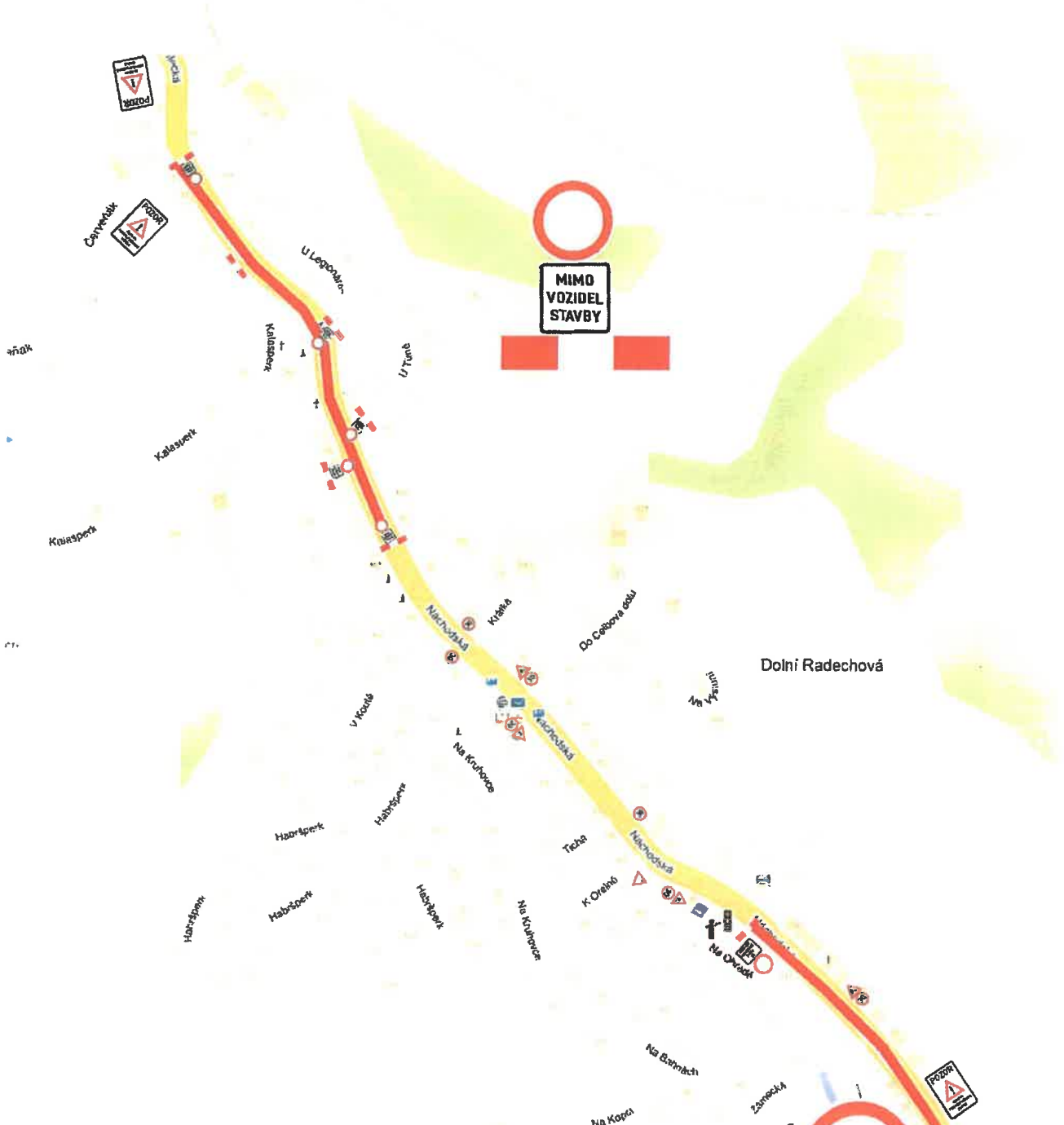
Městský úřad Náchod, odbor dopravy a silničního hospodářství, Masarykovo náměstí 40, 547 01
Náchod

Městský úřad Trutnov, odbor výstavby, oddělení silničního hospodářství a dopravy, Slovanské
náměstí 165, 541 16 Trutnov



úsek 0,650 - 0850 ÚPLNÁ UZAVÍRKA - VYLOUČEN VEŠKERÝ PROVOZ
 úsek 1,500 - 2,00 ÚPLNÁ UZAVÍRKA - ŘÍZENÝ PROVOZ PRAC. STAVBY PO ½ VOZOVKY
 A MOBILNÍ SEMAFOROVOU SOUPRAVOU
 VJEZD POVOLEN JEN ZÁSOBOVÁNÍ OBCE DOLNÍ RADECHOVÁ
 A LINKOVÝM AUTOBUSŮM

AKCE:	OPRAVA SILNICE I/14 DOLNÍ RADECHOVÁ		 DOPRAVNÍ ZNAČENÍ NÁCHOD	
INVESTOR:	ŘSD ČR			
OBSAH:	DETAIL OBJÍZDNÉ TRASY ÚPLNÉ UZAVÍRKY OBCE DOLNÍ RADECHOVÁ		DATUM:	05/2018
ZHOTOVITEL:	EUROVIA CS, a.s.		STUPEŇ:	schéma DIO



úsek 0,650 - 0,850 ÚPLNÁ UZAVÍRKA - VYLouČEN VEŠKERÝ PROVOZ
 úsek 1,500 - 2,00 ÚPLNÁ UZAVÍRKA - ŘÍZENÝ PROVOZ PRAC. STAVBY PO 1/2 VOZOVKY
 A MOBILNÍ SEMAFOROVOU SOUPRAVOU
 VJEZD POVOLEN JEN ZÁSOBOVÁNÍ OBCE DOLNÍ RADECHOVÁ
 A LINKOVÝM AUTOBUSUM

AKCE:
OPRAVA SILNICE I/14 DOLNÍ RADECHOVÁ

DOPRAVNÍ ZNAČENÍ NÁCHOD

INVESTOR: **ŘSD ČR**
 OBSAH: **DETAIL ÚPLNÉ UZAVÍRKY OBCE DOLNÍ RADECHOVÁ**
 ZHOTOVITEL: **EUROVIA CS, a.s.**

DATUM: **05/2018**
 STUPEŇ: **schéma DiO**

MIMO ZÁSOBOVÁNÍ OBCE DOLNÍ RADECHOVÁ A LINK. AUTOBUSUM



znám - najdu tam, co nez

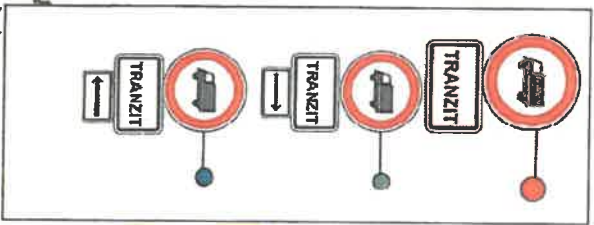
Penzion Kyjandův statek (X + v

mapy.cz - mapy.cz - vyhledávání a navigace

nit mapu Z letadla 3D pohled Panorama

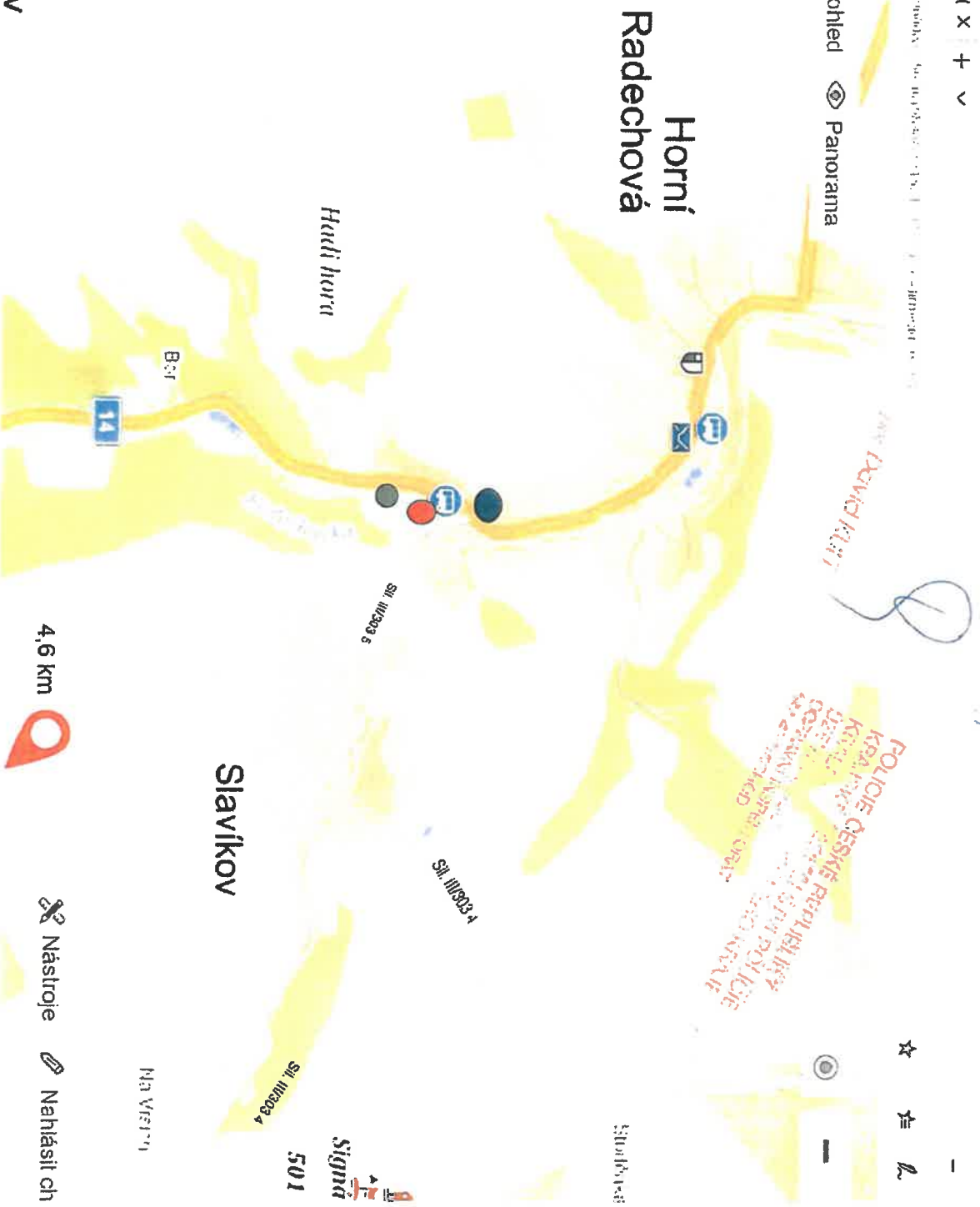
Končiny

Horní Radechová



základní oper

0 400 600 m
Horní Rvbníky



4.6 km
Nástroje Nahlasit ch